

Схема расположения границ публичного сервитута
объекта электросетевого хозяйства:
"Линия воздушная 0,4 кВ отпайка от оп. №57 ВЛ-0,4
кВ ул. Центральная к участку 45а", расположенного
по адресу: Архангельская область, Котласский район

Площадь испрашиваемого публичного сервитута 144 кв.м.

Каталог координат: Приложение 1 на 1 листе

Система координат: МСК-29, зона 3

Земли кадастрового квартала, в отношении которых
испрашивается публичный сервитут: 29:07:141901.

Утверждена

(наименование документа об утверждении, включая

наименования органов государственной власти или

органов местного самоуправления, принявших


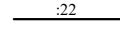


решение об утверждении схемы или подписавших
соглашение о перераспределении земельных участков)

от _____ № _____



Масштаб 1:1 000

Условные обозначения:

-  - проектные границы публичного сервитута;
- :22 - границы и кадастровый номер земельного участка сведения о котором содержатся в ЕГРН;
- :5152 (6) - обозначение контура многоконтурного земельного участка;
- :29:07:000000 - номер и граница кадастрового квартала;
- 1 ● - обозначение и номер характерной точки проектных границ публичного сервитута;
-  - граница объекта электросетевого хозяйства.

**Каталог координат границ публичного сервитута
объекта электросетевого хозяйства: "Линия воздушная 0,4 кВ отпайка от оп. №57 ВЛ-0,4 кВ ул.
Центральная к участку 45а"**

Площадь публичного сервитута: 144 кв.м.		
Метод определения координат: Метод спутниковых геодезических измерений (определений)		
Система координат: МСК - 29, зона 3		
Средняя квадратичная погрешность определения координат характерных точек контура (Mt) = 0,10 м		
Обозначение характерных точек границ	Координаты, м	
	X	Y
1	2	3
1	295 921,91	3 578 585,82
2	295 909,81	3 578 619,84
3	295 906,05	3 578 618,50
4	295 918,15	3 578 584,48
1	295 921,91	3 578 585,82