Схема расположения границ публичного сервитута
ВЛ-0.4кВ Сосновская

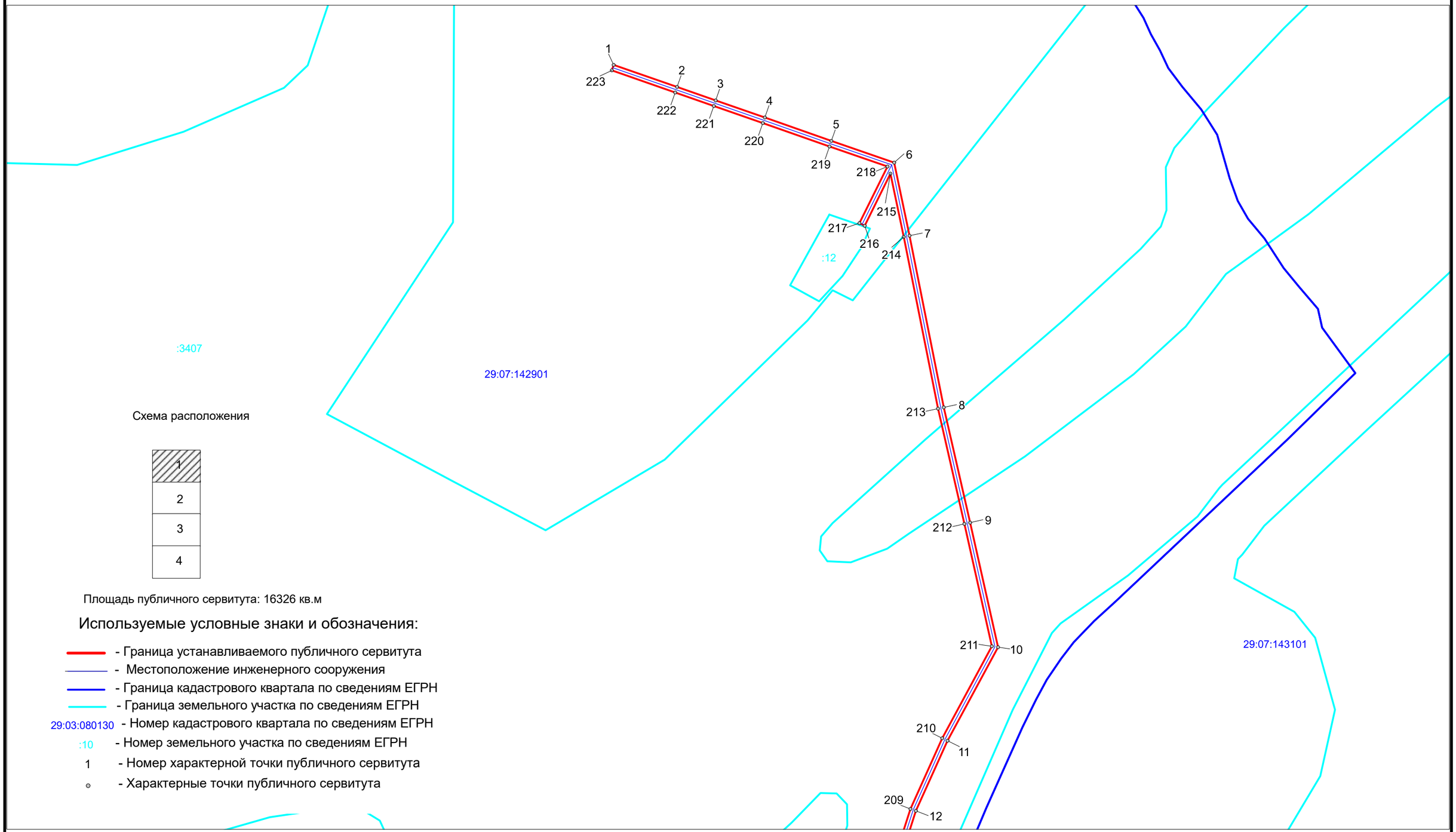

Схема расположения

1
2
3
4

Площадь публичного сервитута: 16326 кв.м

Используемые условные знаки и обозначения:

- Граница устанавливаемого публичного сервитута
- Местоположение инженерного сооружения
- Граница кадастрового квартала по сведениям ЕГРН
- Граница земельного участка по сведениям ЕГРН

29:03:080130 - Номер кадастрового квартала по сведениям ЕГРН

:10 - Номер земельного участка по сведениям ЕГРН

1 - Номер характерной точки публичного сервитута

- Характерные точки публичного сервитута

Масштаб 1 : 2500

Схема расположения границ публичного сервитута
ВЛ-0.4кВ Сосновская

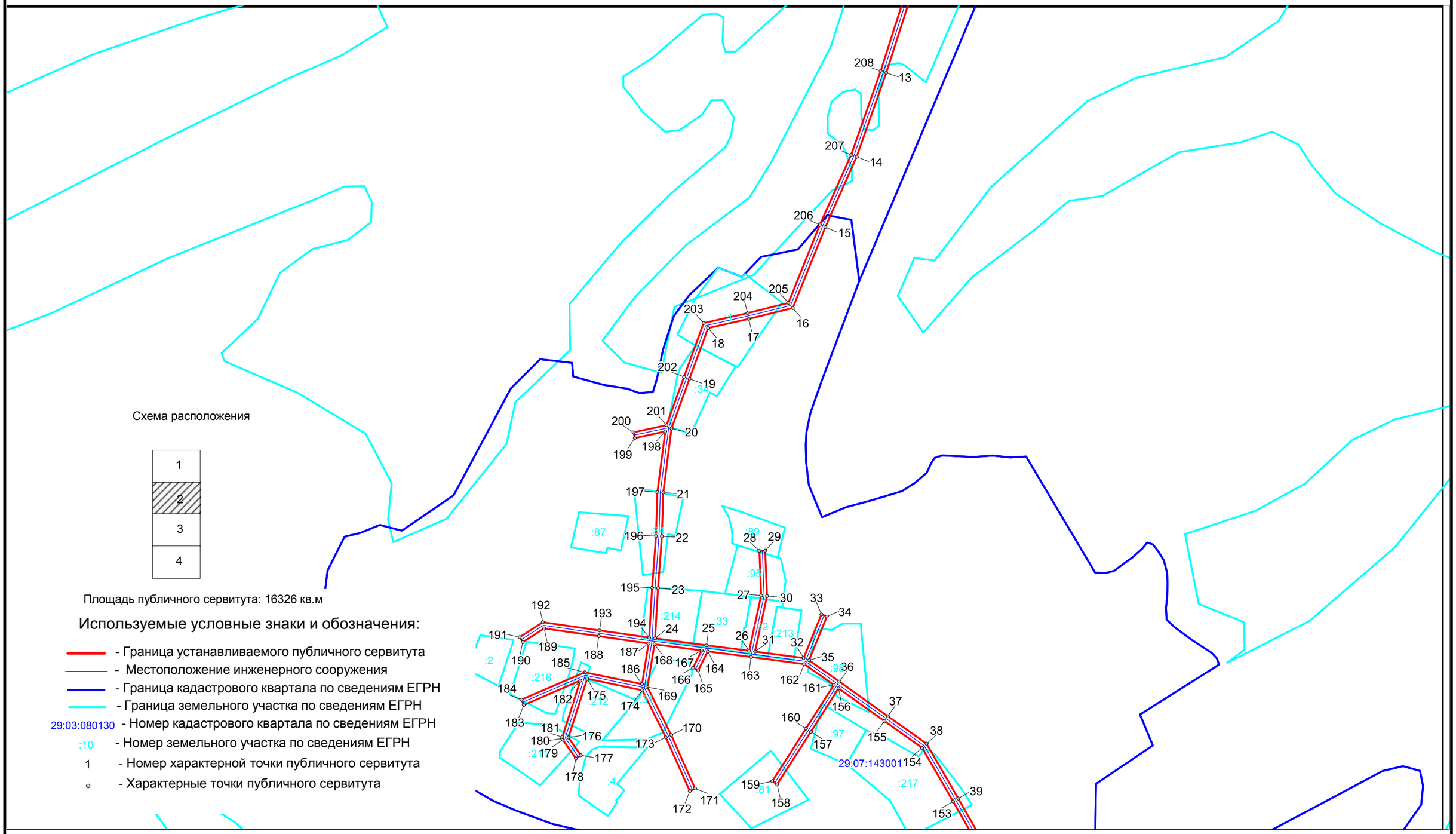

Масштаб 1 : 2500

Схема расположения границ публичного сервитута
ВЛ-0.4кВ Сосновская

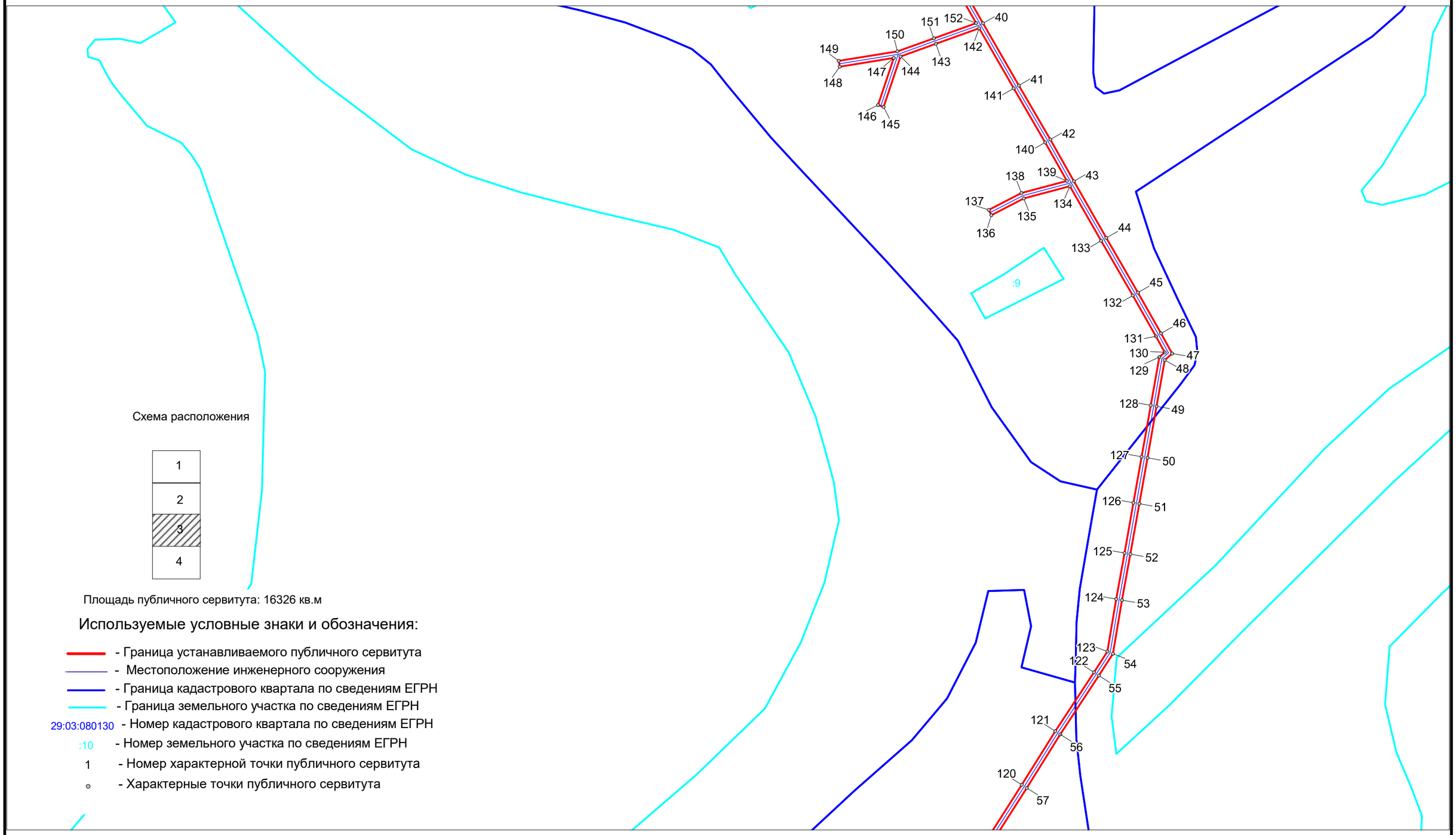

Схема расположения

1
2
3
4

Площадь публичного сервитута: 16326 кв.м

Используемые условные знаки и обозначения:

- Граница устанавливаемого публичного сервитута
- Местоположение инженерного сооружения
- Граница кадастрового квартала по сведениям ЕГРН
- Граница земельного участка по сведениям ЕГРН

29:03:080130 - Номер кадастрового квартала по сведениям ЕГРН

:10 - Номер земельного участка по сведениям ЕГРН

1 - Номер характерной точки публичного сервитута

- Характерные точки публичного сервитута

Масштаб 1 : 2500

Схема расположения границ публичного сервитута
ВЛ-0.4кВ Сосновская

Схема расположения

1
2
3
4

Площадь публичного сервитута: 16326 кв.м

Используемые условные знаки и обозначения:

- Граница устанавливаемого публичного сервитута
- Местоположение инженерного сооружения
- Граница кадастрового квартала по сведениям ЕГРН
- Граница земельного участка по сведениям ЕГРН

29:03:080130 - Номер кадастрового квартала по сведениям ЕГРН

:10 - Номер земельного участка по сведениям ЕГРН

1 - Номер характерной точки публичного сервитута

- Характерные точки публичного сервитута

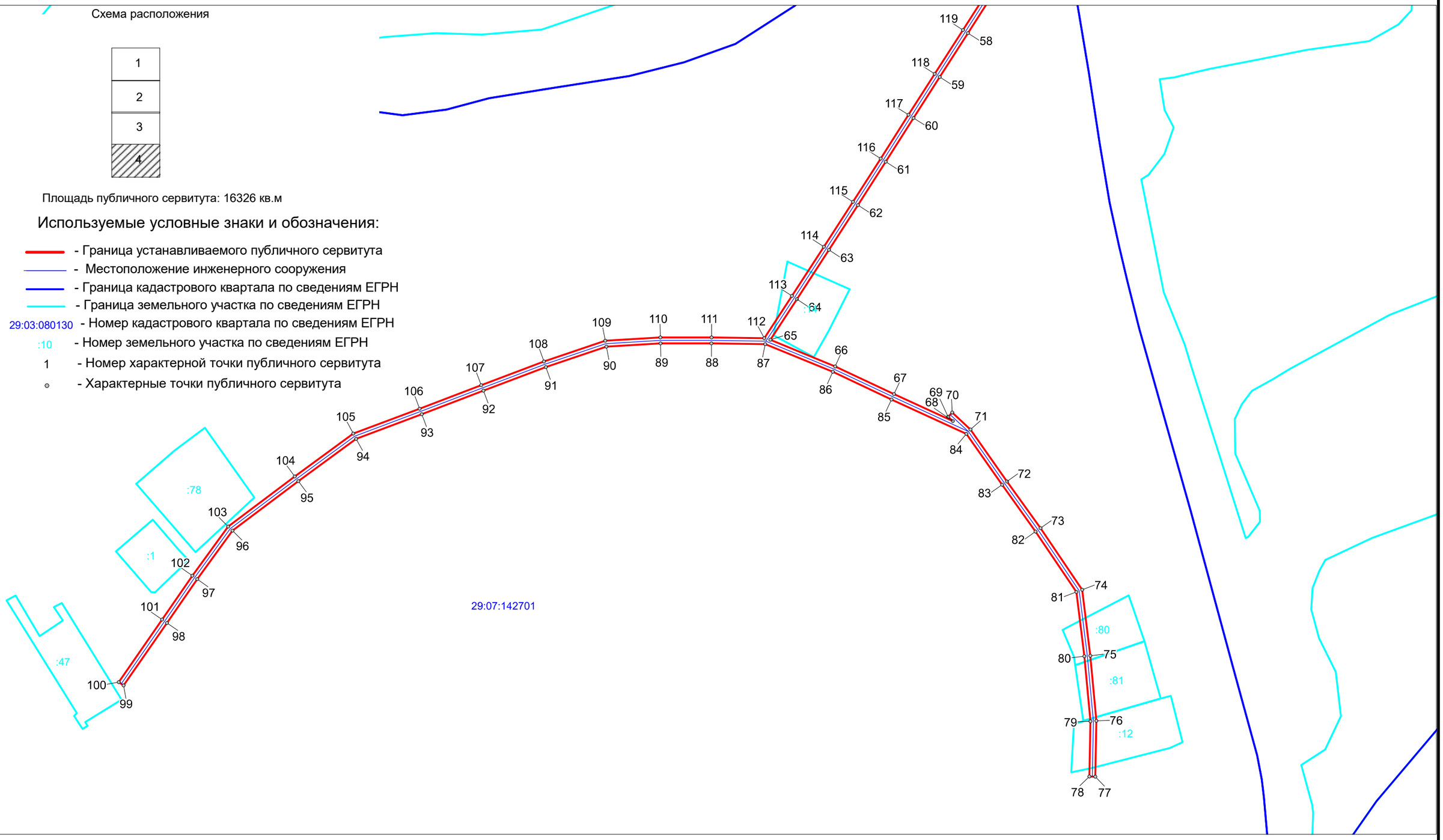

Масштаб 1 : 2500