

Схема расположения границ публичного сервитута
объекта электросетевого хозяйства:
"ВЛ-0,4кВ п.Савватия, фидер 1, дет. сад",
расположенного по адресу:
Архангельская область, Котласский район

Площадь испрашиваемого публичного сервитута 235 кв.м.

Каталог координат: Приложение 1 на 1 листе

Система координат: МСК-29, зона 3

Кадастровые номера земельных участков, в отношении
которых испрашивается публичный сервитут:
29:07:152501:46, 29:07:152501:398;земли кадастрового
квартала: 29:07:152501.

Утверждена

(наименование документа об утверждении, включая

наименования органов государственной власти или

органов местного самоуправления, принявших







решение об утверждении схемы или подписавших
соглашение о перераспределении земельных участков)

от _____ № _____



Масштаб 1:1 000

Условные обозначения:

-  - проектные границы публичного сервитута;
-  - границы и кадастровый номер земельного участка сведения о котором содержатся в ЕГРН;
-  - обозначение контура многоконтурного земельного участка;
-  - номер и граница кадастрового квартала;
-  - обозначение и номер характерной точки проектных границ публичного сервитута;
-  - граница объекта электросетевого хозяйства.

**Каталог координат границ публичного сервитута
объекта электросетевого хозяйства: "ВЛ-0,4кВ п.Савватия, фидер 1, дет. сад"**

Площадь публичного сервитута: 235 кв.м.		
Метод определения координат: Метод спутниковых геодезических измерений (определений)		
Система координат: МСК - 29, зона 3		
Средняя квадратичная погрешность определения координат характерных точек контура (Mt) = 0,10 м		
Обозначение характерных точек границ	Координаты, м	
1	X	Y
1	2	3
1	256 488,05	3 549 338,31
2	256 488,21	3 549 349,86
3	256 487,30	3 549 395,83
4	256 483,30	3 549 395,75
5	256 484,21	3 549 349,86
6	256 484,23	3 549 335,35
1	256 488,05	3 549 338,31