

Схема расположения границ публичного сервитута объекта электросетевого хозяйства:
"Линия воздушная 0,4кВ "Деревня" от ТП-10/0,4кВ "Затон"", расположенного по адресу:
Архангельская область, Котласский район

Утверждена

(наименование документа об утверждении, включая

наименования органов государственной власти или

органов местного самоуправления, принявших

решение об утверждении схемы или подписавших
соглашение о перераспределении земельных участков)

от _____ № _____

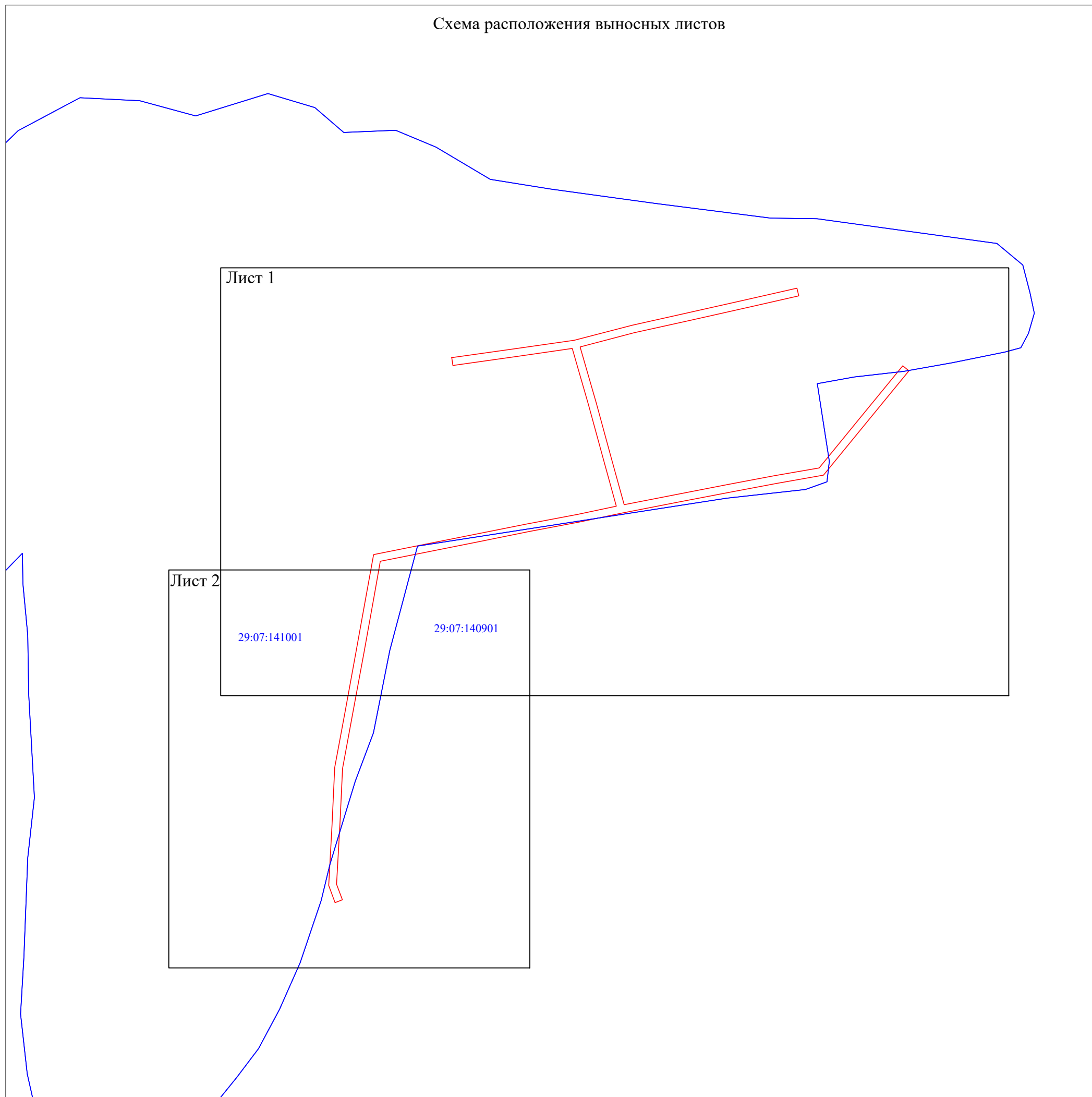
Площадь испрашиваемого публичного сервитута 2 943 кв.м.

Каталог координат: Приложение 1 на 2 листах

Система координат: МСК-29, зона 3

Кадастровые номера земельных участков, в отношении которых испрашивается публичный сервитут:
29:07:141001:4, 29:07:141001:5, 29:07:141001:15, 29:07:141001:39, 29:07:141001:82, 29:07:141001:205; земли
кадастровых кварталов: 29:07:140901, 29:07:141001.

Схема расположения выносных листов



Масштаб 1:2 000

Условные обозначения:

- проектные границы публичного сервитута;
- номер и граница кадастрового квартала;

Схема расположения границ публичного сервитута объекта электросетевого хозяйства
"Линия воздушная 0,4кВ "Деревня" от ТП-10/0,4кВ "Затон"



Масштаб 1:1 000

Условные обозначения:

- - проектные границы публичного сервитута;
- границы и кадастровый номер земельного участка сведения о котором содержатся в ЕГРН;
- - обозначение контура многоконтурного земельного участка;
- 29:07:000000 - номер и граница кадастрового квартала;
- 1 - обозначение и номер характерной точки проектных границ публичного сервитута;
- - граница объекта электросетевого хозяйства.


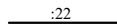
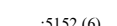
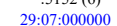


Схема расположения границ публичного сервитута объекта электросетевого хозяйства
"Линия воздушная 0,4кВ "Деревня" от ТП-10/0,4кВ "Затон"

Лист 2



Масштаб 1:1 000

Условные обозначения:

-  - проектные границы публичного сервитута;
-  - границы и кадастровый номер земельного участка сведения о котором содержатся в ЕГРН;
-  - обозначение контура многоконтурного земельного участка;
-  - номер и граница кадастрового квартала;
-  - обозначение и номер характерной точки проектных границ публичного сервитута;
-  - граница объекта электросетевого хозяйства.

**Каталог координат границ публичного сервитута
объекта электросетевого хозяйства: "Линия воздушная 0,4кВ "Деревня" от ТП-10/0,4кВ
"Затон"**

Площадь публичного сервитута: 2 943 кв.м.		
Метод определения координат: Метод спутниковых геодезических измерений (определений)		
Система координат: МСК - 29, зона 3		
Средняя квадратичная погрешность определения координат характерных точек контура (Mt) = 0,10 м		
Обозначение характерных точек границ	Координаты, м	
	X	Y
1	2	3
1	297 024,33	3 572 940,83
2	297 028,91	3 572 973,31
3	297 033,18	3 573 003,00
4	297 040,82	3 573 032,32
5	297 047,02	3 573 060,41
6	297 053,59	3 573 089,44
7	297 059,60	3 573 115,94
8	297 055,70	3 573 116,82
9	297 049,69	3 573 090,32
10	297 043,12	3 573 061,29
11	297 036,94	3 573 033,26
12	297 029,80	3 573 005,92
13	297 001,31	3 573 014,15
14	296 974,00	3 573 021,60
15	296 949,78	3 573 028,28
16	296 955,12	3 573 055,64
17	296 959,92	3 573 080,42
18	296 964,51	3 573 104,70
19	296 968,42	3 573 127,19
20	296 992,96	3 573 147,24
21	297 020,21	3 573 169,63
22	297 017,67	3 573 172,73
23	296 990,42	3 573 150,34
24	296 964,74	3 573 129,35
25	296 960,57	3 573 105,42
26	296 956,00	3 573 081,18
27	296 951,20	3 573 056,40
28	296 945,51	3 573 027,25
29	296 940,97	3 573 005,51
30	296 936,13	3 572 979,97
31	296 931,35	3 572 956,14
32	296 925,67	3 572 927,73
33	296 921,06	3 572 904,62
34	296 903,27	3 572 901,41
35	296 874,62	3 572 896,26
36	296 844,46	3 572 890,73
37	296 816,06	3 572 885,47
38	296 787,36	3 572 884,09
39	296 757,28	3 572 882,44
40	296 749,40	3 572 885,40
41	296 748,00	3 572 881,66
42	296 756,66	3 572 878,40
43	296 787,56	3 572 880,09
44	296 816,52	3 572 881,49
45	296 845,18	3 572 886,79
46	296 875,34	3 572 892,32
47	296 903,97	3 572 897,47
48	296 924,44	3 572 901,16
49	296 929,59	3 572 926,95
50	296 935,27	3 572 955,36
51	296 940,05	3 572 979,21

52	296 944,89	3 573 004,73
53	296 948,99	3 573 024,34
54	296 972,94	3 573 017,74
55	297 000,23	3 573 010,29
56	297 028,99	3 573 001,99
57	297 024,95	3 572 973,87
58	297 020,37	3 572 941,39
1	297 024,33	3 572 940,83